




**PEMETAAN PERTUMBUHAN EKONOMI DAN KETIMPANGAN
REGIONAL DI KABUPATEN JEMBER**

SKRIPSI

Oleh:

**AMINA KARTIKA SARI
NIM 080810191025**

**JURUSAN ILMU EKONOMI DAN STUDI PEMBANGUNAN
FAKULTAS EKONOMI
UNIVERSITAS JEMBER
2012**



**PEMETAAN PERTUMBUHAN EKONOMI DAN KETIMPANGAN
REGIONAL DI KABUPATEN JEMBER**

SKRIPSI

diajukan guna melengkapi tugas akhir dan memenuhi salah satu syarat
untuk menyelesaikan Program Studi Ekonomi Pembangunan (S1)
dan mencapai gelar Sarjana Ekonomi

oleh:

**Amina Kartika Sari
NIM 080810191025**

**ILMU EKONOMI DAN STUDI PEMBANGUNAN
FAKULTAS EKONOMI
UNIVERSITAS JEMBER
2012**

**PENGESAHAN
JUDUL SKRIPSI**

**PEMETAAN PERTUMBUHAN EKONOMI DAN KETIMPANGAN
REGIONAL DI KABUPATEN JEMBER**

Yang dipersiapkan dan disusun oleh:

Nama : Amina Kartika Sari
NIM : 080810191025
Jurusan : Ilmu Ekonomi dan Studi Pembangunan

Telah dipertahankan di depan panitia penguji pada tanggal:

03 Mei 2012

dan dinyatakan telah memenuhi syarat untuk diterima sebagai kelengkapan guna memperoleh gelar Sarjana Ekonomi pada Fakultas Ekonomi Universitas Jember,

Susunan Panitia Penguji

1. Ketua : Dr. Siswoyo Hari Santoso, SE, M, Si (.....)
NIP. 19680715 199303 1 001
2. Sekretaris : Ciplis Gema Qorih, SE, M, Sc (.....)
NIP. 19770714 200812 2 003
3. Anggota : Aisah Jumiati, SE, MP (.....)
NIP. 19680926 199403 2 002



Mengetahui/Menyetujui,
Universitas Jember
Fakultas Ekonomi
Dekan,

Prof. Dr. Mohammad Saleh, M.Sc
NIP. 19560831 198403 1 002

KEMENTERIAN PENDIDIKAN DAN KEBUDAYAAN
UNIVERSITAS JEMBER - FAKULTAS EKONOMI

SURAT PERNYATAAN

Saya yang bertanda tangan di bawah ini:

nama : Amina Kartika Sari,

NIM : 080810191025

menyatakan dengan sesungguhnya bahwa skripsi yang berjudul: "*Pemetaan Pertumbuhan Ekonomi dan Ketimpangan Regional di Kabupaten Jember*" adalah benar-benar hasil karya sendiri, kecuali kutipan yang telah disebutkan sumbernya, belum pernah diajukan pada institusi manapun, dan bukan karya jiplakan. Saya bertanggung jawab atas keabsahan dan kebenaran isinya sesuai dengan sikap ilmiah yang harus dijunjung tinggi.

Demikian pernyataan ini saya buat dengan sebenarnya, tanpa adanya tekanan dan paksaan dari pihak mana pun serta bersedia mendapatkan sanksi akademik jika ternyata di kemudian hari pernyataan ini tidak benar.

Jember, 12 April 2012

Yang menyatakan,



Amina Kartika Sari

NIM 080810191025

TANDA PERSETUJUAN SKRIPSI

Judul Skripsi : Pemetaan Pertumbuhan Ekonomi dan Ketimpangan
Regional di Kabupaten Jember
Nama : Amina Kartika Sari.
NIM : 080810191025
Fakultas : Ekonomi
Jurusan : Ilmu Ekonomi dan Studi Pembangunan
Konsentrasi : Regional
Disetujui Tanggal : 12 April 2012

Pembimbing I

Pembimbing II

Drs. H.EK.Agus Luthfi, M.Si
NIP 19650522 199002 1 001

Aisah Jumiati, SE,MP
NIP 19680926 199403 2 002

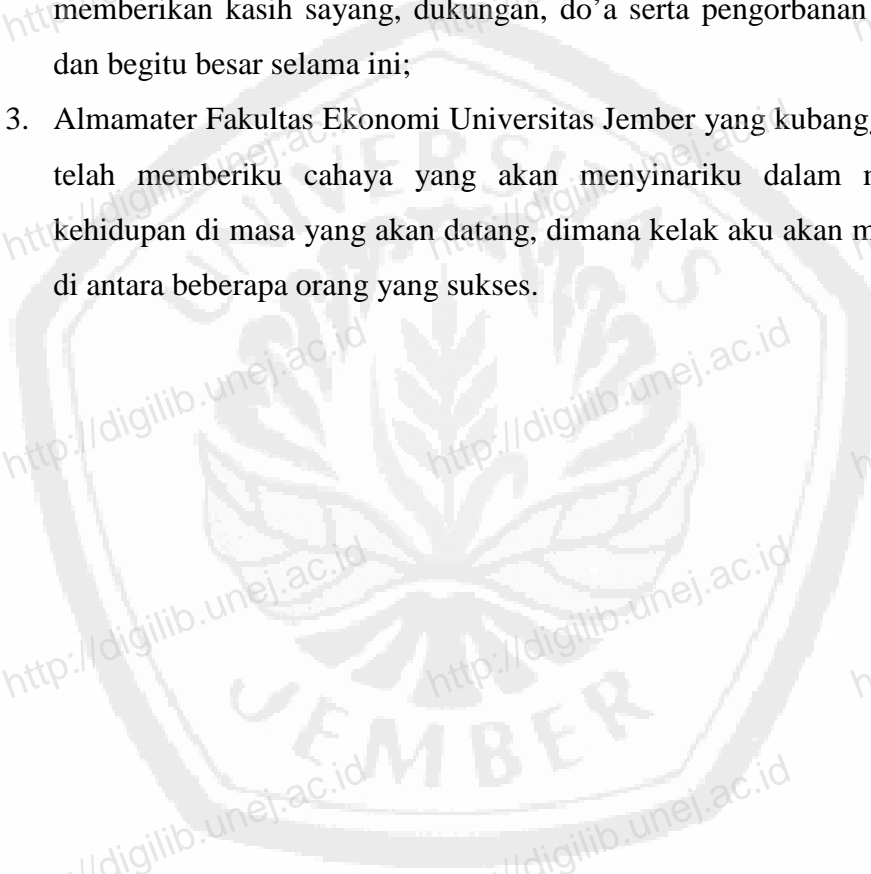
Mengetahui,
Ketua Jurusan

Dr. I Wayan Subagiarta, SE, M.Si
NIP 19600412 198702 1 001

PERSEMBAHAN

Skripsi ini saya persembahkan untuk:

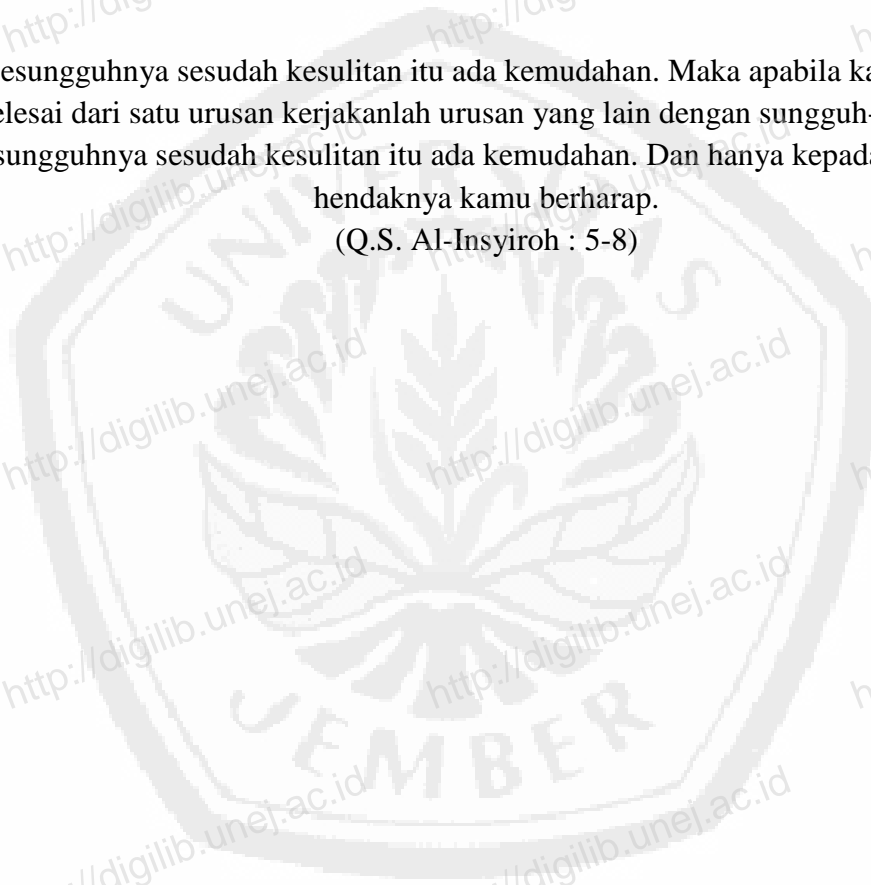
1. Kepada Allah SWT yang selalu memberikan petunjuk dan segala kemudahan bagiku dalam penulisan karya ini;
2. Bapakku Sahari dan Ibuku Sundari yang tercinta, yang senantiasa memberikan kasih sayang, dukungan, do'a serta pengorbanan yang tulus dan begitu besar selama ini;
3. Almamater Fakultas Ekonomi Universitas Jember yang kubanggakan yang telah memberiku cahaya yang akan menyinariku dalam mengarungi kehidupan di masa yang akan datang, dimana kelak aku akan menjadi satu di antara beberapa orang yang sukses.



MOTTO

Kami akan memperlihatkan kepada mereka tanda-tanda (kebesaran) Kami di segenap penjuru dan pada diri mereka sendiri, sehingga jelaslah bagi mereka bahwa Al-Qur'an itu adalah benar. Tidak cukuplah (bagi kamu) bahwa Tuhanmu menjadi saksi atas segala sesuatu?
(terjemahan Surat *Fussilat* ayat 53)

Sesungguhnya sesudah kesulitan itu ada kemudahan. Maka apabila kamu telah selesai dari satu urusan kerjakanlah urusan yang lain dengan sungguh-sungguh. Sesungguhnya sesudah kesulitan itu ada kemudahan. Dan hanya kepada Allah-lah hendaknya kamu berharap.
(Q.S. Al-Insyiroh : 5-8)



ABSTRAKSI

Pemetaan Pertumbuhan Ekonomi dan Ketimpangan Regional di Kabupaten Jember

Ilmu Ekonomi dan Studi Pembangunan, Fakultas Ekonomi, Universitas Jember

Penelitian yang berjudul “Pemetaan Pertumbuhan Ekonomi dan Ketimpangan Regional di Kabupaten Jember”. Pemilihan lokasi bertempat di Kabupaten Jember dengan pertimbangan bahwa pada tahun 2010 pertumbuhan ekonomi Kabupaten Jember paling tinggi dibandingkan dengan kabupaten lain di daerah se Eks Karesidenan Besuki yakni sebesar 6,04%, sedangkan kabupaten lain yaitu Kabupaten Bondowoso pertumbuhan ekonominya sebesar 5,31%, Kabupaten Situbondo pertumbuhan ekonominya sebesar 5,31% dan Banyuwangi sebesar 5,32%.

Penelitian ini mempunyai tujuan untuk mengidentifikasi pola pemetaan pertumbuhan ekonomi dan mengidentifikasi besarnya ketimpangan pembangunan ekonomi di kabupaten Jember. Untuk memecahkan tujuan tersebut digunakan alat analisis Tipologi Klassen, Indeks Gini rasio dan Indeks Ketimpangan Williamson. Data informasi yang digunakan terdiri dari data sekunder yang diperoleh dari BPS Kabupaten Jember.

Hasil analisis Tipologi Klassen dari tahun 2004-2010 diperoleh klasifikasi wilayah yang meliputi 4 kriteria. Kriteria pertama untuk daerah cepat maju dan cepat tumbuh, kecamatan tersebut meliputi: Kecamatan Kaliwates, Kecamatan Sumpalsari dan Kecamatan Patrang. Kriteria kedua untuk daerah maju tapi pertumbuhannya lambat, kecamatan tersebut meliputi Kecamatan Puger, Kecamatan Wulahan, Kecamatan Ambulu, Kecamatan Sumberbaru, Kecamatan Tanggul dan Kecamatan Bangsalsari. Kriteria ketiga untuk daerah kecamatan berkembang cepat, selama kurun waktu 2004-2010 tidak ada kecamatan yang termasuk kriteria tersebut dan untuk kriteria keempat merupakan kriteria katagori kecamatan yang relatif tertinggal kecamatan tersebut meliputi

Kecamatan Kencong, Kecamatan Gumukmas, Kecamatan Tempurejo, Kecamatan Silo, Kecamatan Mayang, Kecamatan Mumbulsari, Kecamatan Jenggawah, Kecamatan Ajung, Kecamatan Rambipuji, Kecamatan Balung, Kecamatan Umbulsari, Kecamatan Semboro, Kecamatan Jombang, Kecamatan Panti, Kecamatan Sukorambi, Kecamatan Arjasa, Kecamatan Pakusari, Kecamatan Kalisat, Kecamatan Ledokombo, Kecamatan Sumberjambe, Kecamatan Sukowono dan Kecamatan Jelbuk.

Dari hasil Indeks Gini Rasio diperoleh tingkat ketidakmerataan Kabupaten Jember secara keseluruhan pada periode 2004 sampai tahun 2010 dikategorikan sedang, sedangkan dengan menggunakan pengukuran Indeks ketimpangan Williamson diketahui Kabupaten Jember dari tahun 2004 sampai tahun 2010 menghasilkan sebaran distribusi Pendapatan masyarakat yang ketimpangannya dalam taraf sedang. Hal ini terbukti dengan hasil perhitungan Indeks Williamson di Kabupaten Jember yang berada diantara 0,35%-0,50%.

Kata kunci : Ketimpangan Ekonomi dan Pertumbuhan Ekonomi.

ABSTRACT

The Mapping of Economic Growth and Disparity Regional in Jember Regency

Economics and Development Studies, Faculty of Economics, Jember University

Research entitled "the mapping of economic's growth and disparity regional in Jember Regency" the site selection placed in Jember Regency with consideration that in the year of 2002 economic growth in Jember regency is the highest compared with other regency in Eks Besuki Residency that is 6,04%, whereas other regency, for instance Bondowoso Regency has economic growth in the amount of 5,31%, in Situbondo Regency 5,31% and in Banyuwangi 5,32%.

This research has purpose to identify the mapping pattern of economic growth and identify the magnitude of disparity economic development in Jember Regency. In order to solve that problem we use analysis Klassen typology tool, Gini index ratio and inequality index Williamson. Information data used consist of secondary data obtained from BPS in Jember.

The result of analysis Klassen typology from 2004-2010 obtained classification of region hat includes 4 criterias. The first criteria for the fast forward region, including: Kaliwates sub-district, Sumbersari sub-district, and Patrang sub-district. The second criteria for advance but oppressed region, including: Puger, Wuluhan, Sumberbaru, Tanggul, Bangsalsari, and Ambulu sub-district. The third criteria are fast forward regency during the period of 2004-2010, and there is no regency that belongs to this criteria. The forth criteria is relatively low region including Kencong, Gumukmas, Tempurejo, Silo, Mayang, Mumbulsari, Jenggawah, Ajung, Rambipuji, Balung, Umbulsari, Semboro, Jombang, Panti, Sukorambi, Arjasa, Pakusari, Kalisat, Ledokombo, Sumberjambe, Sukowono, and Jelbuk sub-district.

The result of Gini Index Ratio showed that obtained the level of inequality in Jember regency overall during the period of 2004-2010 categorized fair, whereas using inequality index Williamson the result of income distribution during the period of 2004-2010 he inequality is fair. This proved with the result of index calculation Williamson in Jember Regency lies between 0, 35%-0, 50%.

Keywords: disparity economy, economic growth.



PRAKATA

Puji syukur ke hadirat Allah S.W.T karena berkat rahmat dan hidayah-Nya sehingga penulis dapat menyelesaikan skripsi yang berjudul “Pemetaan Pertumbuhan Ekonomi dan Ketimpangan Regional di Kabupaten Jember”. Skripsi ini disusun bertujuan untuk menyelesaikan pendidikan strata satu (S1) pada Jurusan Ilmu Ekonomi dan Studi Pembangunan Fakultas Ekonomi Universitas Jember.

Dalam penyusunan hingga terselesaikannya skripsi ini, tentunya tak lepas dari bantuan berbagai pihak. Oleh karena itu, penulis pada kesempatan ini menyampaikan ungkapan rasa terima kasih yang sebesar-besarnya kepada:

1. Bapak Drs.EK.Agus Luthfi, M.Si selaku Dosen Pembimbing I dan Ibu Aisah Jumiati, SE,MP, selaku Dosen Pembimbing II yang telah meluangkan waktu untuk memberikan bimbingan, pengarahan dan mendampingi penulis dalam penyusunan skripsi ini;
2. Bapak Dr. Siswoyo Hari Santoso, SE,M.Si dan Ibu Ciplis Gema Qoriah, SE,M.Sc selaku penguji yang telah membantu saran agar skripsi ini menjadi lebih sempurna;
3. Bapak Prof. Dr. H. Mohammad Saleh, M.Sc selaku Dekan Fakultas Ekonomi Universitas Jember beserta staf edukatif dan staf administrasi;
4. Seluruh Dosen dan Staf pengajar Fakultas Ekonomi UNEJ, yang telah memberikan ilmu dan pengalaman yang sangat bermanfaat bagi penulis;
5. Ayahanda tercinta Sahari dan Ibunda tersayang Sundari atas curahan kasih sayang, untaian do'a dan motivasi yang tiada henti dan sangat besar yang tak ternilai harganya bagi penulis. Terima Kasih atas semua yang telah engkau berikan, semoga Allah SWT membalasnya. Amin;
6. Adikku Alwi Dwi Oktavianto terimakasih telah memberikan motivasi dan bantuan kepada penulis;
7. Dwi Septiyanto,SE yang telah memberikan perhatian, kasih sayang, do'a, dukungan, pengorbanan dan segalanya. Semoga Allah SWT mengijinkan kita

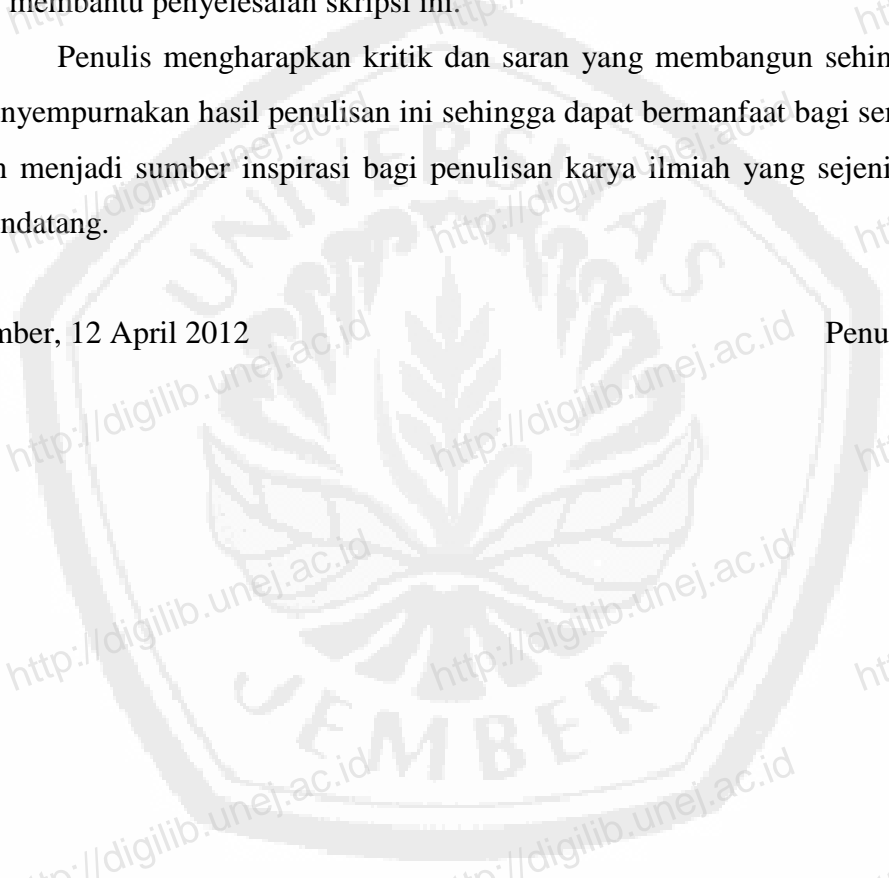
untuk selalu bersama melewati berbagai ujian dan cobaan, serta menata masa depan yang lebih indah. Amin;

8. Teman-temanku kos di Halmahera 2 No 14 dan Jawa 2^D No 7 yang selalu memberikan keceriaan
9. Teman-teman seperjuangan IESP 2008 terimakasih telah menjadi teman baikku selama kuliah;
10. Semua pihak yang tidak dapat disebutkan satu per satu oleh penulis yang telah membantu penyelesaian skripsi ini.

Penulis mengharapkan kritik dan saran yang membangun sehingga dapat menyempurnakan hasil penulisan ini sehingga dapat bermanfaat bagi semua pihak dan menjadi sumber inspirasi bagi penulisan karya ilmiah yang sejenis di masa mendatang.

Jember, 12 April 2012

Penulis



DAFTAR ISI

	Halaman
HALAMAN SAMPUL	i
HALAMAN JUDUL	ii
HALAMAN PENGESAHAN	iii
HALAMAN PERNYATAAN	iv
HALAMAN TANDA PERSETUJUAN SKRIPSI	v
HALAMAN PERSEMBAHAN	vi
HALAMAN MOTTO	vii
ABSTRAKSI	viii
ABSTRACT	x
PRAKATA	xii
DAFTAR ISI	xiv
DAFTAR TABEL	xvi
DAFTAR GAMBAR	xvii
DAFTAR LAMPIRAN	xvii
BAB 1. PENDAHULUAN	1
1.1 Latar Belakang	1
1.2 Perumusan Masalah	5
1.3 Tujuan dan Manfaat Penelitian	6
1.3.1 Tujuan Penelitian	6
1.3.2 Manfaat Penelitian	6
BAB 2. TINJAUAN PUSTAKA	7
2.1 Landasan Teori	7
2.1.1 Teori Pembangunan Ekonomi Daerah.....	7
2.1.2 Penyebab Ketimpangan antar Wilayah.....	11
2.1.3 Pendapatan Regional	16
2.1.4 Teori Ketimpangan Ekonomi	17
2.2 Tinjauan Penelitian Sebelumnya	18
2.3 Kerangka Konseptual.....	26

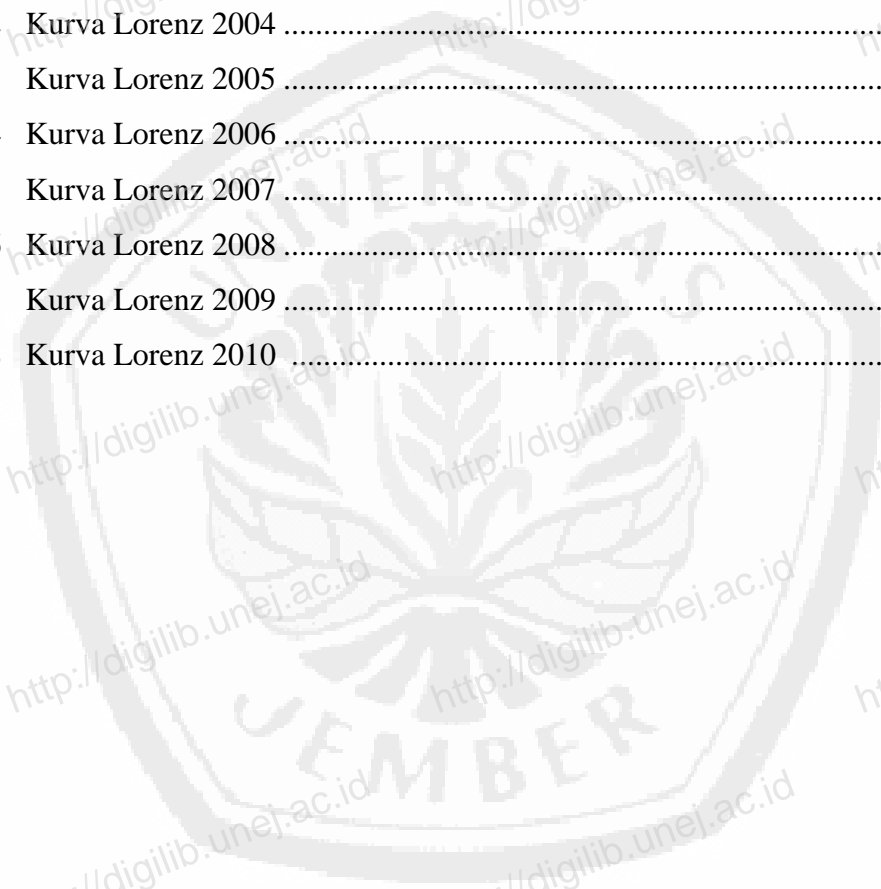
BAB 3. METODE PENELITIAN	28
3.1 Jenis Penelitian	28
3.2 Lokasi Penelitian	28
3.3 Jenis dan Sumber Data	28
3.4 Metode Analisis Data.....	28
3.4.1 Analisis Tipologi Klasen.....	28
3.4.2 Indeks Rasio Gini	30
3.4.3 Kurva Lorenz.....	31
3.4.4 Indeks Ketimpangan Williamson.....	31
3.5 Definisi Operasional.....	32
BAB 4. HASIL DAN PEMBAHASAN	33
4.1 Gambaran Umum Kabupaten Jember.....	33
4.1.1 Kondisi dan Letak Geografis	33
4.1.2 Demografi Kabupaten Jember.....	36
4.1.3 Struktur Administrasi Kabupaten Jember.....	36
4.1.4 Keadaan Ekonomi.....	39
4.2 Analisis Data	42
4.2.1 Analisis Tipologi Klasen.....	42
4.2.2 Indeks Rasio Gini.....	46
4.2.3 Kurva Lorenz	46
4.2.4 Analisis Indeks Ketimpangan Williamson.....	55
BAB 5. KESIMPULAN DAN SARAN	58
5.1 Kesimpulan	58
5.2 Saran	59
DAFTAR PUSTAKA	61
LAMPIRAN.....	64

DAFTAR TABEL

	Halaman
1.1 Pendapatan per kapita dan pertumbuhan ekonomi kabupaten Eks Karesidenan Besuki.....	4
1.2 PDRB atas dasar harga konstan 2000 Kabupaten Jember 2004-2010 ...	5
2.1 Perbandingan penelitian sekarang dengan penelitian sebelumnya	22
4.1 Jumlah penduduk Kabupaten Jember tahun 2004-2010	36
4.2 Luas wilayah masing-masing kecamatan di Kabupaten Jember.....	37
4.3 Kontribusi Sektor Primer, Sekunder dan Tersier terhadap PDRB Kabupaten Jember tahun 2004-2010 Atas Dasar Harga Konstan (%) ...	40
4.4 Klasifikasi kecamatan di Kabupaten Jember dari laju pertumbuhan Ekonomi dan PDRB perkapita tahun 2004-2010.....	43
4.5 Rasio Gini Kabupaten Jember.....	45
4.6 Hasil Perhitungan Indeks Williamson Kabupaten Jember tahun 2004-2010	56

DAFTAR GAMBAR

	Halaman
2.1 Kerangka Konseptual.....	26
3.1 Klasifikasi daerah menurut Tippologi Klassen.....	30
3.2 Kurva Lorenz	31
4.1 Peta Kabupaten Jember.....	38
4.2 Kurva Lorenz 2004	46
4.3 Kurva Lorenz 2005	47
4.4 Kurva Lorenz 2006	48
4.5 Kurva Lorenz 2007	50
4.6 Kurva Lorenz 2008	51
4.7 Kurva Lorenz 2009	52
4.8 Kurva Lorenz 2010	54



DAFTAR LAMPIRAN

Lampiran 64

1. Tabel PDRB Per Kecamatan di Kabupaten Jember Tahun 2004-2010
2. PDRB Per Kapita ADHK Kabupaten Jember tahun 2004-2010
3. Pendapatan Perkapita Per Kecamatan Tahun 2004-2010
4. Laju Pertumbuhan ekonomi Atas Dasar Harga Konstan
5. Jumlah Penduduk Per Kecamatan 2004-2010
6. Tabel PDRB Kecamatan Kencong Menurut lapangan usaha 2004-2010
7. Tabel PDRB Kecamatan Gumukmas Menurut lapangan usaha 2004-2010
8. Tabel PDRB Kecamatan Puger Menurut lapangan usaha 2004-2010
9. Tabel PDRB Kecamatan Wuluhan Menurut lapangan usaha 2004-2010
10. Tabel PDRB Kecamatan Ambulu Menurut lapangan usaha 2004-2010
11. Tabel PDRB Kecamatan Tempurejo Menurut lapangan usaha 2004-2010
12. Tabel PDRB Kecamatan Silo Menurut lapangan usaha 2004-2010
13. Tabel PDRB Kecamatan Mayang Menurut lapangan usaha 2004-2010
14. Tabel PDRB Kecamatan Mumbulsari Menurut lapangan usaha 2004-2010
15. Tabel PDRB Kecamatan Jenggawah Menurut lapangan usaha 2004-2010
16. Tabel PDRB Kecamatan Ajung Menurut lapangan usaha 2004-2010
17. Tabel PDRB Kecamatan Rambipuji Menurut lapangan usaha 2004-2010
18. Tabel PDRB Kecamatan Balung Menurut lapangan usaha 2004-2010
19. Tabel PDRB Kecamatan Umbulsari Menurut lapangan usaha 2004-2010
20. Tabel PDRB Kecamatan Semboro Menurut lapangan usaha 2004-2010
21. Tabel PDRB Kecamatan Jombang Menurut lapangan usaha 2004-2010
22. Tabel PDRB Kecamatan Sumberbaru Menurut lapangan usaha 2004-2010
23. Tabel PDRB Kecamatan Tanggul Menurut lapangan usaha 2004-2010
24. Tabel PDRB Kecamatan Bangsalsari Menurut lapangan usaha 2004-2010
25. Tabel PDRB Kecamatan Panti Menurut lapangan usaha 2004-2010
26. Tabel PDRB Kecamatan Sukorambi Menurut lapangan usaha 2004-2010
27. Tabel PDRB Kecamatan Arjasa Menurut lapangan usaha 2004-2010
28. Tabel PDRB Kecamatan Pakusari Menurut lapangan usaha 2004-2010
29. Tabel PDRB Kecamatan Kalisat Menurut lapangan usaha 2004-2010
30. Tabel PDRB Kecamatan Ledokombo Menurut lapangan usaha 2004-2010
31. Tabel PDRB Kecamatan Sumberjambe Menurut lapangan usaha 2004-2010
32. Tabel PDRB Kecamatan Sukowono Menurut lapangan usaha 2004-2010
33. Tabel PDRB Kecamatan Jelbuk Menurut lapangan usaha 2004-2010
34. Tabel PDRB Kecamatan Kaliwates Menurut lapangan usaha 2004-2010
35. Tabel PDRB Kecamatan Sumbersari Menurut lapangan usaha 2004-2010
36. Tabel PDRB Kecamatan Patrang Menurut lapangan usaha 2004-2010
37. Hasil perhitungan analisis Tipologo Klassen pada setiap kecamatan di Kabupaten Jember tahun 2004-2010
38. Perhitungan Indeks Williamson Kabupaten Jember 2004
39. Perhitungan Indeks Williamson Kabupaten Jember 2005
40. Perhitungan Indeks Williamson Kabupaten Jember 2006

41. Perhitungan Indeks Williamson Kabupaten Jember 2007
42. Perhitungan Indeks Williamson Kabupaten Jember 2008
43. Perhitungan Indeks Williamson Kabupaten Jember 2009
44. Perhitungan Indeks Williamson Kabupaten Jember 2010
45. Tabel PDRB 31 Kecamatan dan Koefisien Rasio Gini 2004
46. Tabel PDRB 31 Kecamatan dan Koefisien Rasio Gini 2005
47. Tabel PDRB 31 Kecamatan dan Koefisien Rasio Gini 2006
48. Tabel PDRB 31 Kecamatan dan Koefisien Rasio Gini 2007
49. Tabel PDRB 31 Kecamatan dan Koefisien Rasio Gini 2008
50. Tabel PDRB 31 Kecamatan dan Koefisien Rasio Gini 2009
51. Tabel PDRB 31 Kecamatan dan Koefisien Rasio Gini 2010

