



**PEMETAAN WILAYAH BERBASIS PERTANIAN DI  
KABUPATEN BONDOWOSO**

**SKRIPSI**

Oleh

**Eri Susanto  
NIM 060810101276**

**JURUSAN ILMU EKONOMI DAN STUDI PEMBANGUNAN  
FAKULTAS EKONOMI  
UNIVERSITAS JEMBER  
2012**



# **PEMETAAN WILAYAH BERBASIS PERTANIAN DI KABUPATEN BONDOWOSO**

## **SKRIPSI**

Diajukan guna melengkapi tugas akhir dan memenuhi salah satu syarat  
untuk menyelesaikan Program Studi Ilmu Ekonomi dan Studi Pembangunan (S1)  
dan mencapai gelar Sarjana Ekonomi

Oleh

**Eri Susanto**  
**NIM 060810101276**

**JURUSAN ILMU EKONOMI DAN STUDI PEMBANGUNAN  
FAKULTAS EKONOMI  
UNIVERSITAS JEMBER  
2012**

# PERSEMBAHAN



Dengan Kerendahan Hati yang tak terhingga, Kuucapkan Rasa Syukurku Kepada Allah SWT, Yang Kepada-Nya Tergantung Segala Sesuatu.

Skripsi ini ku persembahkan untuk :


- 1) Kedua Orang Tuaku Ibu dan Bapak Tercinta Mujiyem dan Djunaedi Terima Kasih atas semua Kasih Sayangnya, Kerja Keras, Perhatiannya dan Do'a-Do'anya yang selalu membimbingku ke jalan menuju kesuksesan dalam hidup ini;
- 2) Guru-guruku sejak taman kanak-kanak sampai dengan perguruan tinggi;
- 3) Almamaterku tercinta, Fakultas Ekonomi UNIVERSITAS JEMBER.

## MOTO

“...Sesungguhnya sesudah ada kesulitan itu ada kemudahan, maka apabila kamu telah selesai (dari suatu urusan), kerjakanlah dengan sungguh-sungguh (urusan yang lain) dan ingat kepada Tuhanmulah hendaknya kamu berharap...”  
(QS. Al Insyiroh : 6-8)

Percaya diri adalah Perbendaharaanku, Ilmu adalah Senjataku, Sabar adalah Pakaianku, Yakin adalah Kekuatanku, Kejujuran adalah Kehormatanku, Taat adalah Kecintaanku, Kebahagiaanku adalah Sholat dan Ibadah.

(Suri Tauladan Rosulullah)



## PERNYATAAN

Saya yang bertanda tangan di bawah ini :

Nama : ERI SUSANTO

NIM : 060810101276

Menyatakan dengan sesungguhnya bahwa skripsi yang berjudul **“PEMETAAN WILAYAH BERBASIS PERTANIAN DI KABUPATEN BONDOWOSO”** adalah benar-benar hasil karya sendiri, kecuali jika disebutkan sumbernya dan belum pernah diajukan pada institusi manapun, serta bukan karya jiplakan. Saya bertanggung jawab atas keabsahan dan kebenaran isinya sesuai dengan sikap ilmiah yang harus dijunjung tinggi.

Demikian pernyataan ini saya buat dengan sebenarnya, tanpa adanya tekanan dan paksaan dari pihak manapun serta bersedia mendapat sanksi akademik jika ternyata di kemudian hari pernyataan ini tidak benar.

Jember, Juni 2012

Yang menyatakan,



**ERI SUSANTO**

NIM. 060810101276

**SKRIPSI**

**PEMETAAN WILAYAH BERBASIS PERTANIAN DI  
KABUPATEN BONDOWOSO**



Oleh  
**Eri Susanto**  
**NIM 060810101276**

**Pembimbing**

**Dosen Pembimbing I : Drs. H. Badjuri, ME.**

**Dosen Pembimbing II : Aisah Jumiati, SE. MP.**

**ILMU EKONOMI DAN STUDI PEMBANGUNAN  
FAKULTAS EKONOMI  
UNIVERSITAS JEMBER  
2012**

## TANDA PERSETUJUAN SKRIPSI

Judul Skripsi : **PEMETAAN WILAYAH BERBASIS PERTANIAN DI  
KABUPATEN BONDOWOSO**

Nama : ERI SUSANTO

NIM : 060810101276

Jurusan : Ilmu Ekonomi dan Study Pembangunan

Konsentrasi : Ekonomi Regional

Pembimbing I

Pembimbing II

Drs. Badjuri, ME.

Aisah Jumiati, SE, MP.

NIP. 195312251984031002

NIP. 196809261994031002

Mengetahui,

Ketua Program Studi IESP

Dr. I Wayan Subagiarta, SE, M.Si

NIP. 19600412198702100

## JUDUL SKRIPSI

### PEMETAAN WILAYAH BERBASIS PERTANIAN DI KABUPATEN BONDOWOSO

Yang dipersiapkan dan disusun oleh:

Nama : ERI SUSANTO

NIM : 060810101211

Jurusan : ILMU EKONOMI DAN STUDY PEMBANGUNAN

Telah dipertahankan di depan panitia penguji pada tanggal:

**22 JUNI 2012**

dan dinyatakan telah memenuhi syarat untuk diterima sebagai kelengkapan guna memperoleh gelar Sarjana Ekonomi pada Fakultas Ekonomi Universitas Jember.

1. Ketua Penguji : Dra. Andjar Widjajanti, MP : .....  
NIP. 195206461977022001
2. Sekretaris : Dra. Anifatul Hanim, M.Si : .....  
NIP. 196507301991032001
3. Anggota : Drs. H. Badjuri, ME : .....  
NIP. 195312251984031002

Mengetahui/Menyetujui,  
Universitas Jember  
Fakultas Ekonomi  
Dekan

Prof. Dr. H. MOH. SALEH, M.Sc  
NIP. 195608311984031002



# PEMETAAN WILAYAH BERBASIS PERTANIAN DI KABUPATEN BONDOWOSO

Eri Susanto

Jurusan Ilmu Ekonomi, Fakultas Ekonomi, Universitas Jember

## ABSTRAKSI

Kabupaten Bondowoso yang mempunyai luas lahan 156.000 Ha merupakan kawasan yang sebagian besar penggunaan lahannya digunakan untuk lahan pertanian. Luas lahan yang digunakan untuk lahan pertanian mencapai 90,08%. Tujuan dari penulisan skripsi ini adalah untuk melakukan pemetaan wilayah menurut basis pertanian. Metode analisis yang digunakan adalah *Location Quotient*, Model Rasio Pertumbuhan dan Overlay. Kriteria yang digunakan untuk penentuan wilayah basis pertanian dapat dilihat dari kontribusi dan pertumbuhan sektor pertanian. Hasil studi menunjukkan bahwa 50 % lebih dari seluruh kecamatan yang ada di kabupaten Bondowoso merupakan wilayah basis pertanian menurut kriteria kontribusi. Sedangkan untuk kriteria pertumbuhan, hanya terdapat tujuh kecamatan. Dari kombinasi dua kriteria yang ada, terdapat lima kecamatan sebagai kecamatan percontohan basis pertanian.

**Kata kunci** : kontribusi, pertumbuhan, basis pertanian

# **REGION-BASED MAPPING OF AGRICULTURE IN THE BONDOWOSO REGENCY**

Eri Susanto

Economics, Economic Faculty, Jember University

## **ABSTRACT**

Bondowoso district which has 156 000 hectares of land is an area that most of the use of land used for agriculture. Area of land used for agriculture reached 90.08%. The purpose of this thesis is to map the region according to the agricultural base. The analytical method used is Location Quotient, Ratio Model of Growth and Overlay. Criteria used for determining the base region can be seen from the contribution of agriculture and agricultural growth. The study shows that 50% of all districts in Bondowoso district is agricultural base areas according to criteria of contribution. As for the criteria of growth, there are only seven districts. From a combination of two criteria, there are five sub-districts as a pilot agricultural base.

Key words: contribution, growth, agricultural base

## PRAKATA

Dengan memanjatkan puji syukur kehadiran Allah SWT yang telah memberikan rahmat dan hidayah-Nya, serta memberikan kemudahan sehingga penulis dapat menyelesaikan skripsi dengan judul “ Pemetaan Wilayah Berbasis Pertanian Di Kabupaten Bondowoso ”. Sholawat serta salam semoga tetap tercurah kepada baginda Rasulullah Muhammad SAW.

Penyusunan skripsi ini disusun guna memenuhi salah satu syarat untuk memperoleh gelar Sarjana Ekonomi Jurusan Ilmu Ekonomi di Fakultas Ekonomi Universitas Jember.

Dalam penulisan skripsi ini tidak lepas dari bantuan semua pihak, baik itu berupa dorongan, nasehat, saran maupun kritik yang sangat membantu dalam penyelesaian skripsi ini. Oleh karena itu pada kesempatan ini dengan segala kerendahan hati serta penghargaan yang tulus, penulis mengucapkan terima kasih kepada :

1. Bapak Drs. H. Badjuri, ME. selaku Dosen Pembimbing I, atas kompetensi, pengalaman, ketauladanan, kesabaran serta atas saran dan kritik yang membangun dalam pengambilan judul skripsi ini.
2. Ibu Aisah Jumiati, SE, MP. selaku Dosen Pembimbing II, penulis mengucapkan banyak terima kasih atas ketelitian beliau telah senantiasa mengarahkan, serta saran yang konstruktif dalam penyempurnaan skripsi ini.
3. Dekan Fakultas Ekonomi Universitas Jember, Bapak Prof. Dr. H. Moh. Saleh, M.Sc, atas kesempatan yang diberikan kepada penulis menjadi mahasiswa IESP Fakultas Ekonomi Universitas Jember.
4. Bapak Dr. I Wayan Subagiarta, SE, M.Si selaku Ketua Jurusan Ilmu Ekonomi dan Studi Pembangunan (IESP) dan bapak Dra. Aisyah Jumiati. MP. selaku Sekretaris Jurusan IESP atas kesempatan dan fasilitas yang diberikan selama menempuh studi.

5. Seluruh Bapak dan Ibu dosen beserta Staf Karyawan di lingkungan Fakultas Ekonomi Universitas Jember serta Perpustakaan POMA dan Perpustakaan Pusat.
6. Rasa hormat dan terima kasih banyak secara kusus saya haturkan kepada ayahanda Junaedi dan Ibunda Mujiyem yang selalu memberi doa, kasih sayangnya, dan jadi panutan yang saya banggakan. Serta kakak, adik dan seluruh keluarga terima kasih atas doanya. Maaf sudah membuat kalian menunggu lama untuk bisa melihat saya wisuda.
7. Semua pihak yang telah banyak membantu, yang tidak dapat penulis sebutkan satu per satu.

Semoga Allah SWT selalu memberikan Hidayah dan Rahmat kepada semua pihak yang telah membantu dengan ikhlas sehingga skripsi ini dapat terselesaikan. Penulis sadar akan keterbatasan dan kurang sempurnanya penulisan skripsi ini, oleh karena itu segala saran dan kritik yang bersifat membangun akan sangat penulis harapkan. Semoga skripsi ini dapat bermanfaat dan memberikan tambahan pengetahuan bagi yang membacanya.

Jember, Juni 2012


Eri Susanto

## DAFTAR ISI

	Halaman
<b>HALAMAN JUDUL</b> .....	i
<b>HALAMAN JUDUL DALAM</b> .....	ii
<b>PERSEMBAHAN</b> .....	iii
<b>MOTO</b> .....	iv
<b>PERNYATAAN</b> .....	v
<b>HALAMAN PEMBIMBING</b> .....	vi
<b>TANDA PERSETUJUAN</b> .....	vii
<b>PENGESAHAN</b> .....	viii
<b>ABSTRAKSI</b> .....	ix
<b>ABSTRACT</b> .....	x
<b>PRAKATA</b> .....	xi
<b>DAFTAR ISI</b> .....	xiii
<b>DAFTAR TABEL</b> .....	xvi
<b>DAFTAR GAMBAR</b> .....	xvii
<b>DAFTAR LAMPIRAN</b> .....	xviii
<b>BAB I. PENDAHULUAN</b> .....	1
1.1. Latar Belakang Masalah .....	1
1.2. Rumusan Masalah .....	3
1.3. Tujuan Dan Manfaat Penelitian .....	3
1.3.1. Tujuan .....	3
1.3.2. Manfaat .....	3
<b>BAB II. TINJAUAN PUSTAKA</b> .....	5

2.1. Landasan Teori.....	5
2.1.1. Pembangunan Pertanian Berkelanjutan .....	5
2.1.2. Kondisi Ekonomi Pertanian.....	9
2.1.3. Teori Pertumbuhan Ekonomi .....	16
2.1.4. Teori Pembangunan Wilayah .....	16
2.1.5. Teori Polarisasi .....	17
2.2. Tinjauan Penelitian Sebelumnya.....	18
2.3. Kerangka Berfikir.....	23
<b>BAB III. METODE ANALISIS.....</b>	<b>25</b>
3.1. Rancangan Penelitian.....	25
3.1.1. Jenis Penelitian .....	25
3.1.2. Unit Analisis.....	25
3.1.3. Jenis Dan Sumber Data .....	25
3.2. Metode Analisis Data .....	25
3.2.1. Analisis <i>Location Quotient</i> .....	25
3.2.2. Analisis Model Rasio Pertumbuhan .....	26
3.2.3. Analisis Overlay .....	28
3.3. Definisi Operasional.....	29
<b>BAB IV. HASIL DAN PEMBAHASAN.....</b>	<b>30</b>
4.1. Gambaran Umum Tempat Penelitian.....	30
4.1.1. Keadaan Geografis dan Iklim .....	30
4.1.2. Kependudukan .....	31
4.1.3. Ketenagakerjaan.....	32
4.1.4. Pertumbuhan Ekonomi .....	33
4.1.5. Pertanian Kabupaten Bondowoso .....	34
4.2. Analisis Data.....	37
4.2.1. Hasil Analisis <i>Location Quotient (LQ)</i> .....	37
4.2.2. Hasil Analisis Model Rasio Pertumbuhan (MRP) .....	42

4.2.3. Analisis Overlay Kabupaten Bondowoso.....	44
4.3. Pembahasan .....	47
<b>BAB V. KESIMPULAN DAN SARAN .....</b>	<b>53</b>
5.1. Kesimpulan .....	53
5.2. Saran.....	54
<b>DAFTAR PUSTAKA.....</b>	<b>55</b>
<b>LAMPIRAN .....</b>	<b>58</b>




## DAFTAR TABEL

	Halaman
Tabel 2.2 Perbedaan dan Persamaan Penelitian Sebelumnya Dengan Penelitian Saat Ini .....	21
Tabel 4.1.2 Data Penduduk Kabupaten Bondowoso Tahun 2006-2010.....	31
Tabel 4.1.3 Jumlah Pencari Kerja Dan Penempatan .....	32
Tabel 4.1.4 Laju Pertumbuhan Ekonomi Kabupaten Bondowoso Tahun 2009-2010 (%) .....	33
Tabel 4.1.5 Penggunaan Lahan Di Kabupaten Bondowoso Tahun 2010 (Ha).....	35
Tabel 4.2.1 Hasil Perhitungan Analisis <i>Location Quotient</i> ( <i>LQ</i> ) Sektor Pertanian Tiap Kecamatan Di Kabupaten Bondowoso Tahun 2006-2010.....	38
Tabel 4.2.1.a Hasil Perhitungan <i>LQ</i> Kecamatan Berbasis Pertanian Di Kabupaten Bondowoso Tahun 2006-2010 .....	40
Tabel 4.2.1.b Hasil perhitungan <i>LQ</i> Kecamatan Non Basis Pertanian Di Kabupaten Bondowoso Tahun 2006-2010 .....	41
Tabel 4.2.2 Hasil Perhitungan Analisis MRP Kecamatan-kecamatan Pada Kabupaten Bondowoso Tahun 2006-2010.....	43
Tabel 4.2.3 Hasil Analisis Overlay Kabupaten Bondowoso Tahun 2006-2010.....	45
Tabel 4.2.3 Pemetaan Wilayah Berdasarkan Analisis <i>Overlay</i> Di Kabupaten Bondowoso Tahun 2006-2010.....	47



## DAFTAR GAMBAR

	Halaman
Gambar 2.3. Kerangka Berfikir .....	23
Gambar 4.2.1. Grafik Pergerakan Nilai <i>LQ</i> Kecamatan Non Basis Di Kabupaten Bondowoso Tahun 2006-2010.....	41



## DAFTAR LAMPIRAN

	Halaman
Lampiran 1. Produk Domestik Regional Bruto Kabupaten Bondowoso Tahun 2006-2010 Berdasar Harga Konstan 2000 (Juta Rupiah) .....	58
Lampiran 2. Kontribusi Sektor Terhadap Produk Domestik Regional Bruto Kabupaten Bondowoso Berdasar Harga Konstan 2000 (%) .....	59
Lampiran 3. Laju Pertumbuhan Ekonomi Kabupaten Bondowoso Tahun 2009-2010 (%) .....	60
Lampiran 4. Laju Inflasi Kabupaten Bondowoso Tahun 2010 (%) .....	61
Lampiran 5. Data Penggunaan Lahan Di Kabupaten Bondowoso Tahun 2009-2010 (Ha) .....	62
Lampiran 6. Data Jumlah Penduduk Kabupaten Bondowoso Menurut Kecamatan (Orang) .....	63
Lampiran 7. Data Kepadatan Penduduk Kabupaten Bondowoso Tahun 2006-2007 Menurut Kecamatan (Orang) .....	64
Lampiran 8. Data Pencari Kerja, Dan Permintaan Menurut Jenis Kelamin (Orang) .....	65
Lampiran 9. Data Penempatan Kerja Kabupaten Bondowoso Tahun 2010 Menurut Lapangan Kerja (%) .....	66
Lampiran 10. Data PDRB Sektor Pertanian Dan PDRB Total Kabupaten Bondowoso Tahun 2006-2010 Harga Konstan Tahun 2000 (Juta Rupiah) .....	67
Lampiran 11. Data Perubahan PDRB Kabupaten Bondowoso Tahun 2006-2010 (Juta Rupiah) .....	69

Lampiran 12.	Hasil Analisis <i>Location Quotient</i> Kabupaten Bondowoso Tahun 2006-2010.....	71
Lampiran 13.	Kategori Wilayah Berbasis Pertanian Menurut Analisis <i>LQ</i> Kabupaten Bondowoso Tahun 2006-2010.....	72
Lampiran 14.	Hasil Analisis MRP Kabupaten Bondowoso Tahun 2006-2010.....	73
Lampiran 15.	Kategori Wilayah Berbasis Pertanian Menurut Analisis MRP Kabupaten Bondowoso Tahun 2006-2010.....	74
Lampiran 16.	Analisis <i>Overlay</i> Kabupaten Bondowoso tahun 2006-2010.....	76

